


COMMUNE DE
MONTSEGUR


**PLAN
DES
SERVITUDES**



PLAN DES SERVITUDES

Echelle : 1 /10000

Direction
Départementale
des Territoires
de l'Ariège
le Maire









Service Aménagement,
Urbanisme et Habitat

Planification et études

10 rue des Salenques
BP 10 102
09007 Foix
Tél. : 05 61 02 47 00
téléc. : 05 61 02 47 00

Septembre 2019 Pièce n°1/1

Servitudes légalement constituées

- Monuments historiques (AC1)**
-  Pog de Montségur château, village..... classés le 03/03/1989
 -  périmètre de protection
- Sites inscrits et classés (AC2)**
-  Ensemble formé par le site de Montségur, classé le 27/12/2001.
Ensemble du village de Montségur inscrit le 22/11/1942
- Protection du patrimoine architectural et urbain (AC4)**
-  zone de protection Zppaup Montségur en date du 01/12/1996
- Protection des eaux (AS1)**
-  point de captage Pas de DUP.
 -  zone de captage Pas de DUP.
 -  zone de protection immédiate Pas de DUP.
 -  zone de protection rapprochée Pas de DUP.
 -  zone de protection éloignée DUP de la Fontaine de Fontestorbes
- Forêts de protection (A7)**
-  zone de protection
-  Servitude aéronautique à l'extérieur des zones de dégagement T7
(sur toute la commune)

Autres informations

L'ancienne servitude de passage le long des cours d'eau s'applique dorénavant de droit selon l'article L 215-18 du code de l'environnement sur tous les cours d'eau du territoire. La servitude A4 ci-dessus concerne les fossés.

LA REPRÉSENTATION DES SERVITUDES DONT LA DDT DE L'ARIÈGE N'EST PAS LE GESTIONNAIRE N'EST DONNÉE QU'À TITRE INDICATIF.

DANS CE CAS, IL EST NECESSAIRE DE CONSULTER :
- SOIT LE PLAN JOINT A L'ARRETE DE CREATION DE LA SERVITUDE
- SOIT LE SERVICE GESTIONNAIRE DE LA SERVITUDE

