

**PLAN DES SERVITUDES**

Echelle : 1 / 5000

Direction  
Départementale  
des Territoires  
de l'Ariège



le Maire



Service Aménagement,  
Urbanisme et Habitat  
Planification et études


10 rue des Salèques  
BP 10 102  
09007 Foix  
Tél. : 05 61 02 47 00  
Mail : [dm@ariefge.gouv.fr](mailto:dm@ariefge.gouv.fr)

Septembre 2019 Pièce n°1/1



**Servitudes légalement constituées**

**Monuments historiques (AC1)**

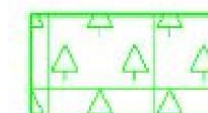
-  Eglise Saint-Vincent inscrite le 11/12/1995
-  périmètre de protection


-  Servitude aéronautique à l'extérieur des zones de décollage T7 (sur toute la commune)

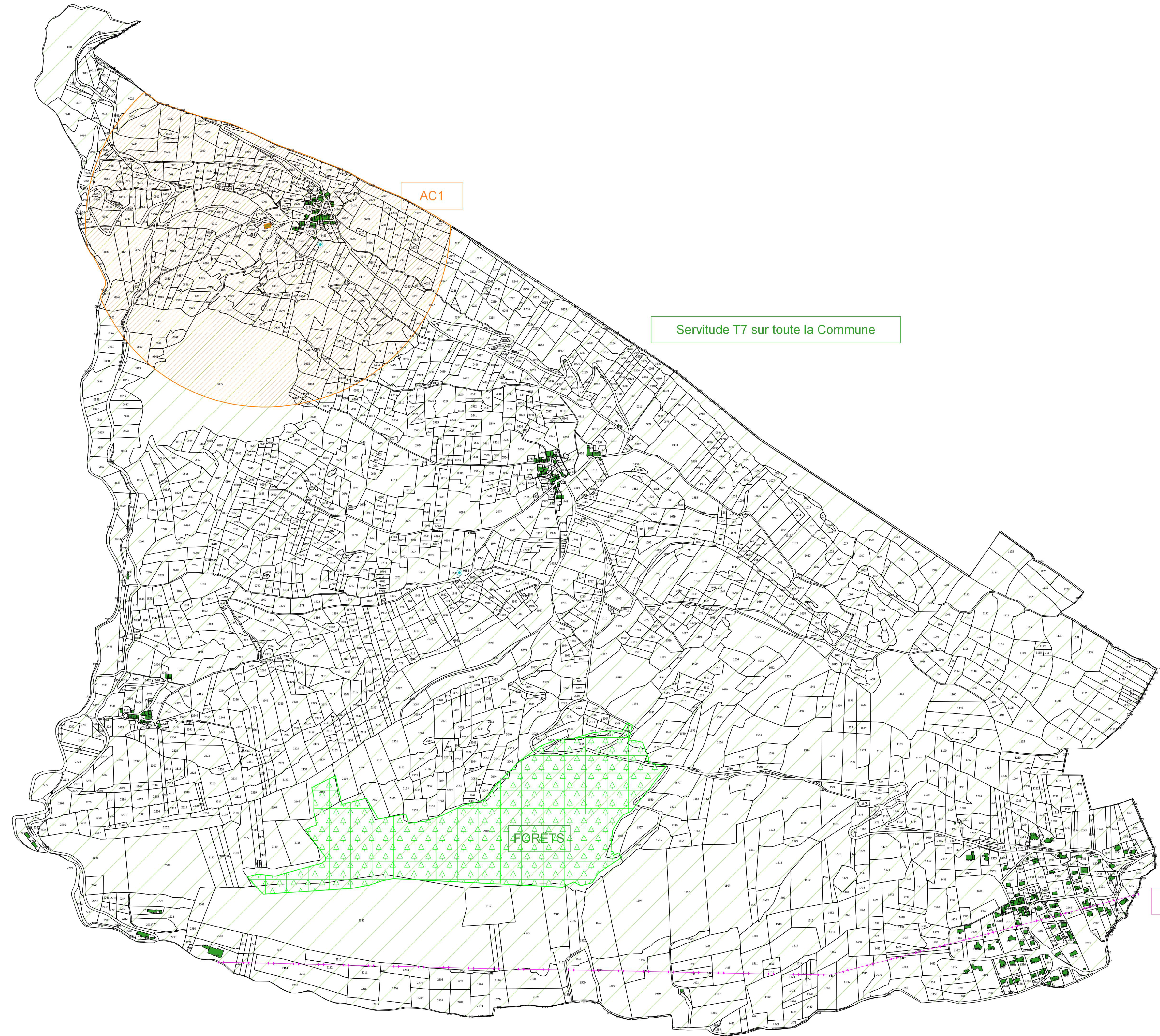
**Lignes électriques (I4)**

-  lignes aériennes
-  lignes souterraines

**Autres informations**

-  Forêts soumises au régime forestier

- Protection des eaux** Sans DUP
-  point de captage



Servitude T7 sur toute la Commune

AC1

FORETS

14

L'ancienne servitude de passage le long des cours d'eau s'applique dorénavant de droit selon l'article L 215-18 du code de l'environnement sur tous les cours d'eau du territoire. La servitude A4 ci-dessus concerne les fossés.

LA REPRESENTATION DES SERVITUDES DONT LA DDT DE L'ARIEGE N'EST PAS LE GESTIONNAIRE N'EST DONNEE QU'A TITRE INDICATIF.

DANS CE CAS, IL EST NECESSAIRE DE CONSULTER :  
- SOIT LE PLAN JOINT A L'ARRETE DE CREATION DE LA SERVITUDE  
- SOIT LE SERVICE GESTIONNAIRE DE LA SERVITUDE